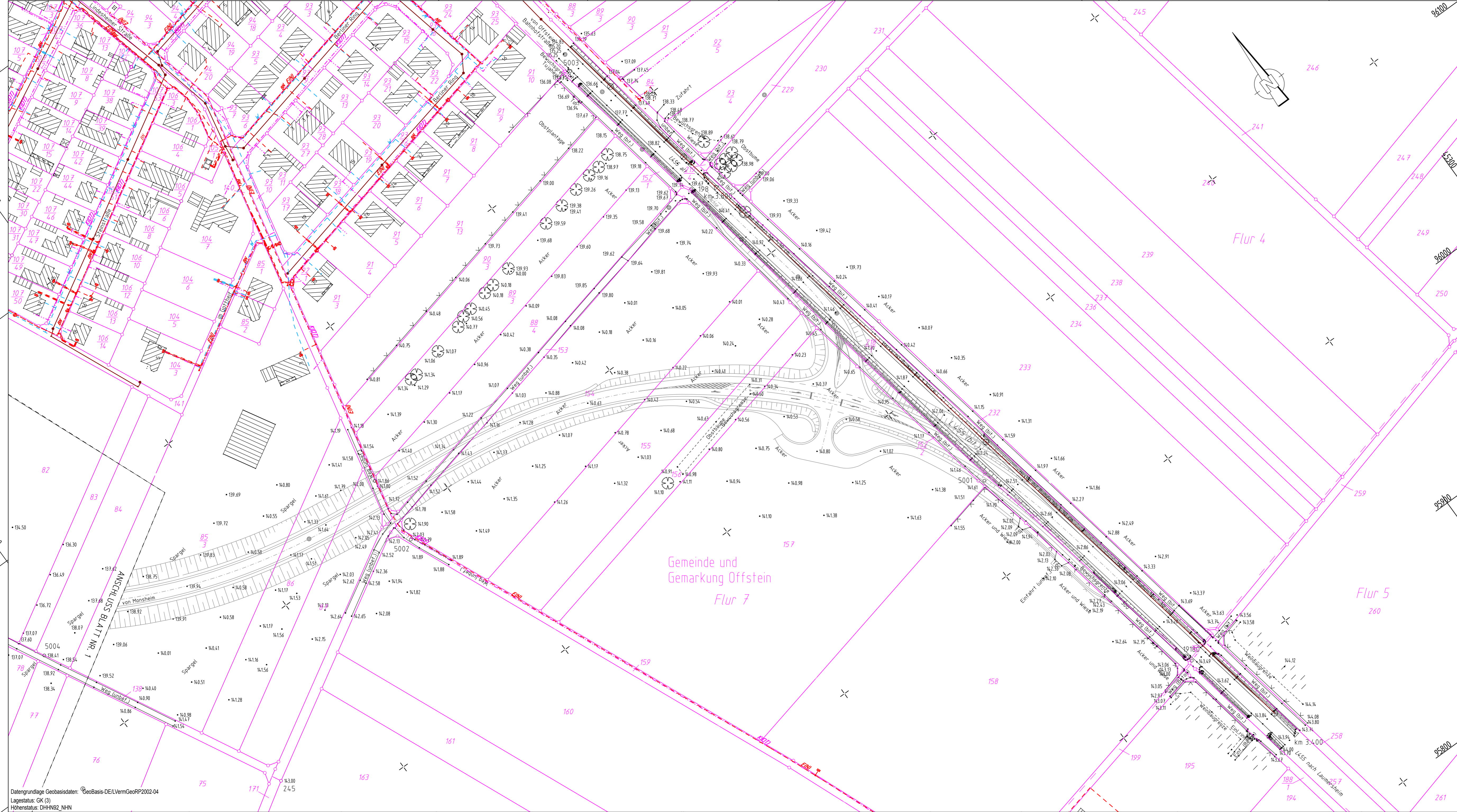


Y 3444765.422  
X 5496526.402

Y 3445351.959  
X 5496100.256



### Zeichenerklärung


- Bestand
- Planung


### Leistungsbestand

- (KOT) — Telekomleitung
- (W) — Wasserleitung
- (EM) — Mittelspannung
- (EN) — Niederspannung
- Freileitung
- (G) — Gasleitung
- (BN) — Beleuchtung
- (FKCR) — KCR-Netz
- RW-Kanal
- MW-Kanal
- SW-Kanal

|   |                     |           |
|---|---------------------|-----------|
| Entwurfsbearbeitung:  | Projekt-Nr.:        |           |
|  | Datum               | Zeichen   |
|   | bearbeitet: 05/2016 | Schlöcker |
|   | gezeichnet: 05/2016 | Engel     |
|   | geprüft: 05/2016    | J. Müller |

**PLANFESTSTELLUNG**


 Landesbetrieb Mobilität  
Worms  
Schönauer Straße 5 - 67547 Worms  
Tel: 06241/401-5 Fax: 06241/401-600



|                   |                   |      |
|-------------------|-------------------|------|
| L 455             | Anlage:           | 15,4 |
| Umgehung Offstein | Blatt Nr.:        | 2    |
|                   | Maßnahmen Nr.:    |      |
|                   | Datum             | Name |
| bearbeitet        |                   |      |
| gezeichnet        |                   |      |
| geprüft           |                   |      |
| Leistungsplan     | Maßstab: 1 : 1000 |      |
| von NK: 6315 059  | nach NK: 6415 043 |      |

|                             |       |      |
|-----------------------------|-------|------|
| Entwurfsprüfung: LMB Worms: | Datum | Name |
| Strassenplanung:            |       |      |
| Nr. Art der Änderung        | Datum | Name |
| 1                           |       |      |
| 2                           |       |      |
| 3                           |       |      |
| 4                           |       |      |
| 5                           |       |      |
| 6                           |       |      |

aufgestellt:



Worms, den 26.07.2016

|   |  |   |
|---|--|---|
| Grundplan hergestellt:  | Datum                                    | Ergänzungen:                                |
| BSBI Bard+Sauther GmbH<br>Europadalee 10<br>66113 Saarbrücken | 06/2008<br>06/2008<br>06/2008<br>06/2008 | Ohoven/Bast<br>Hoffmann<br>Hoffmann<br>Bard |

Datengrundlage Geobasisdaten: GeoBasis-DE/LVermGeoRP2002-04  
Lagestatus: GK (3)  
Höhenstatus: DHNN92\_NHN

Y 3444526.780  
X 5496197.941

Y 3445113.317  
X 5495771.795